

Kuopion kaupunki

Asianro 3120/00.02.16/2023

Tuija Korhonen

19.12.2024

Aika: 19.12.2024 klo 14.00–15.32

Paikka: Kaupungintalo, Pieni juhlasali

Läsnä:

| | |
|-------------------------|---|
| Katja Heinonen | puheenjohtaja |
| Virpi Sourunjärvi | varapuheenjohtaja, teams |
| Sirpa Jouhkimo | jäsen |
| Risto Tabell | jäsen |
| Anu Ingman | jäsen, teams |
| Mika Saastamoinen | jäsen |
| Tuomo Burman | jäsen |
| Sirkku Lappalainen | jäsen |
| Paula Pakarinen | suunnitteluinsinööri, kaupunkiympäristön palvelualue, teams |
| Kirsi Rönkkö | jäsen, kulttuurisuunnittelija, kansalaistoiminnan palvelut |
| Sari Hyvärinen | varajäsen |
| Irja Harju | varajäsen |
| Ritva Mikkonen | varajäsen, teams |
| Tuija Korhonen | sihteeri |

Vammaisneuvosto muistio 19.12.2024**1. Kokouksen avaus**

Puheenjohtaja Katja Heinonen avasi kokouksen.

2. Kokouksen laillisuus ja päätösvaltaisuus

Kokous todettiin lailliseksi ja päätösvaltaiseksi.

3. Esityslistan hyväksyminen työjärjestykseksi

Esityslista hyväksyttiin työjärjestykseksi.

4. Edellisen kokouksen pöytäkirjan hyväksyminen

Edellisen kokouksen pöytäkirja hyväksyttiin.

5. Tiedonkulku Kuopion vammaisneuvoston ja hyvinvointialueen vammaisneuvoston välillä kumpaankin suuntaan

- Vammaispalvelulain soveltamisohjeesta ei ole käyty keskustelua
- Kuopiossa suunnitellaan vanhus- ja vammaisneuvoston yhdistymistä
- Paikallisliikenteen lippuhintojen nousu oletettavasti nostaa MYKKI- kyytien hintaa.

6. Kaupunkitekniikan asiat

Paula Pakarinen esittelee.
(liite 1)

7. Muut asiat, asiakaspalautteet ja ilmoitukset

- Täysi-ikäisten kriisihuolto on ollut aiemmin Maljapuruolla. Uuden tiedon mukaan kriisipaikka on siirretty Varkauteen.
- Vammaispoliittinen ohjelma löytyy Kuopion vammaisneuvoston nettisivuilta

Kuopion kaupunki

Asianro 3120/00.02.16/2023

Tuija Korhonen

19.12.2024

[kuopion-vammaispoliittinen-ohjelma-2025-2029-5.pdf](#)

8. Kokouksen päätös

Puheenjohtaja päättää kokouksen.

Katja Heinonen
Puheenjohtaja

Asiakirja on allekirjoitettu sähköisesti Kuopion kaupungin asiantuntijajärjestelmässä. Allekirjoituksen oikeellisuuden voi todentaa kirjasta.

Liitteet

Tiedoksi

KUOPIO

Vammais- neuvosto 19.12.2024

Kuopion kaupungin
kaupunkitekniikan asiat

Paula Pakarinen



Kuva Kuopion kaupunki, Vicente Serra

Ajankohtaiset asiat

Tiedotettavaa

- Liikennevalopilotti
- Päätökset
 - Nostoja kaupunkirakennelautakunnan kokouksien pöytäkirjasta [27.11.2024](#) ja [11.12.2024](#) sekä [18.12.2024](#) kokouksen esityslistasta (klikkaamalla päivämäärää avautuu ko. kokouksen aineisto)

Tiedotettavaa

- Liikennevalopilotti
 - testaus SWARCON kanssa Puijonkatu-Asemakatu, Asemakatu-Käsityökatu ja Puijonkatu-Hapelähteenkatu liittymissä
 - Testattiin Blindsquare sovellusta, joka tekee painonapin painamisen käyttäjän puolesta ja pidentää tarvittaessa ylitysaikaa. Sovelluksen kautta saadaan valojen tilatieto käyttäjälle.

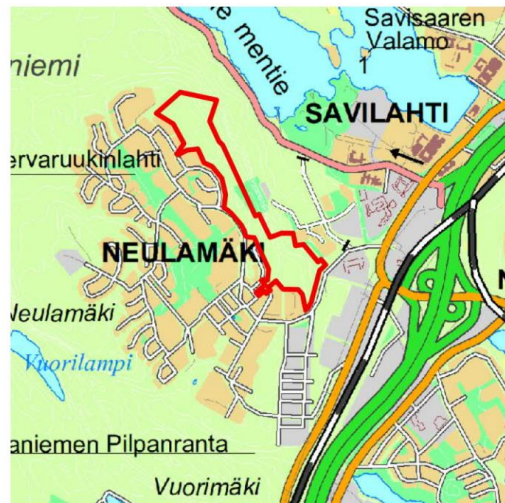


Kaupunkirakennelautakunnan kokous 27.11. 1/6

Tiedonanto vireilletulosta, asemakaava ja asemakaavan muutos, Neulamäenrinne / Neulamäki

Tutkitaan pientalovaltaista asuinrakentamista Neulamäen itäosiin.

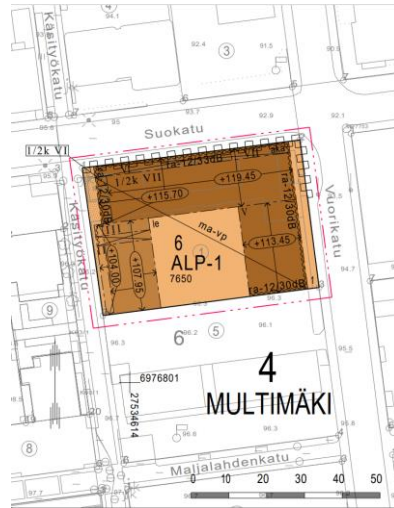
Alue on nykyisin pääosin asemakaavoittamatonta aluetta sekä virkistysaluetta.



Kaupunkirakennelautakunnan kokous 27.11. 2/6

Asemakaavan muutosehdotus / Kuopion keskuseurakuntatalo, Multimäki

Kaupunkirakennelautakunta on esittänyt kh:lle ja edelleen kv:lle hyväksyttäväksi asemakaavan muutosehdotuksen.



Kaupunkirakennelautakunnan kokous 27.11. ^{3/6}

Asetettu nähtäville Niuva-Puijo-alueen suunnitelmaehdotuksia

- **Niuvantie välillä Niuvankuja – Suurmäentie yleissuunnitelmaehdotus**

- tavoitteena on parantaa erikoiskuljetusreittiä, parantaa Niuvantien ja Suurmäentien nykyisen suojateiden liikenneturvallisuutta sekä pysäkkien Niuva th Itäinen ja Läntinen saavutettavuutta.

- **Ulkoilureitti Niuva – Puijo ja lumetusvesilinjan yleissuunnitelmaehdotus**

- Ulkoilureitin tavoitteena on parantaa kaupungin ylläpitämän ulkoilureittiverkoston ympärivuotista toiminnallisuutta, kunnossapidettävyyttä sekä eri käyttäjäryhmien liikkumisturvallisuutta.

- Lumetuksen osalta tavoitteena on korvata urheilulaaksossa nykyisin käytettävä verkostovesi ekologisemmalla ja saatavuudeltaan turvatumalla järvivedellä. Lisäksi järviveden käytöllä lumetukseen vähennetään Kuopion Vesi Oy:n vesijohtoverkoston kuormitusta.

Suunnitelmaehdotukset nähtävillä 12.1.2025 saakka

Kaupunkirakennelautakunnan kokous 27.11. 4/6

- Asetettu nähtäville Rypysuontie ja alikulkusilta välillä Suurmäentie – Latutie, katu- ja hulevesisuunnitelmaehdotus

– tavoitteena on parantaa kaupungin ylläpitämän ulkoilureittiverkoston ympärivuotista toiminnallisuutta, kunnossapidettävyyttä sekä eri käyttäjäryhmien liikkumisturvallisuutta.

**Suunnitelmaehdotukset
nähtävillä 12.1.2025 saakka**



Karttakuvassa eri värein esitettyinä suunnitelma-alueiden sijainti. Kuva: Kuopion kaupunki

Kaupunkirakennelautakunnan kokous 27.11. 5/6

- Märssypuiston keskusleikkipaikan peruskunnostuksen yleissuunnitelmaluonnos
 - Nähtävillä olo päättynyt (17.12.saakka)
 - Huvimaja-katos ja pöytäpenkit esteettömiä, osa leikkiväleistä esteettömiä.
 - Pintamateriaaleissa, kaltevuuksissa ja tilantarpeissa on huomioitu esteettömyys.
- Onko toiveita, millaisia leikkivälineitä haluttaisiin?



Kaupunkirakennelautakunnan kokous 27.11. 6/6

- **Linnatien, Saunaviljamintien, Ryönänmäentien, Vehmersalmenkadun ja Metsärinteentien, katu- ja hulevesisuunnitelmaehdotuksen asettaminen nähtävillä oloa varten**
 - Nähtävillä olo päättynyt (17.12.saakka)
 - Kuopion Vesi Oy saneeraa vesihuoltoverkosta Vehmersalmen taajamassa Linnatiellä, Ryönänmäentiellä, Metsärinteellä, Vehmersalmenkadulla ja Saunaviljamintiellä.
 - Kuopion kaupunki rakentaa samassa yhteydessä hulevesiverkosta ja parantaa katuverkoston esteettömyyttä sekä liikenneturvallisuutta.
 - Saunaviljamintie, Metsärinne ja Linnatie ovat kaupungille kuuluvia katuja.
 - Ryönänmäentie ja Vehmersalmenkatu ovat Ely-keskukselle kuuluvia väyliä.



Kaupunkirakennelautakunnan kokous 11.12. 1/

• Asemakaavan muutosehdotus / Niiralankatu 13

- Suunnittelualue sijaitsee Niiralankadun varressa, Turon talon eteläpuolella.
- Asetettu nähtäville
- Asemakaavan muutoksella tontti on osoitettu asuin-, liike-, toimisto- ja palveluasumisrakennusten korttelialueeksi. Tontilla sijaitseva rakennus on esitetty suojeltavaksi. Monipuolisella käyttötarkoituksella edistetään myös suojeltavan rakennuksen käyttöä.
- Asemakaavaehdotuksen rakennusoikeus on 2 000 k-m². Uudisrakennuksen suurin sallittu kerrosluku on viisi, mutta ylin kerros tulee toteuttaa harjakaton sisäpuolelle. Asemakaavaratkaisussa on huomioitu myös liiketilojen muodostuminen Niiralankadun varteen.
- Viitteellinen havainneaineisto kunta 3D-mallissa on saatavissa: <https://kuopio.kunta3d.fi/?project=241>

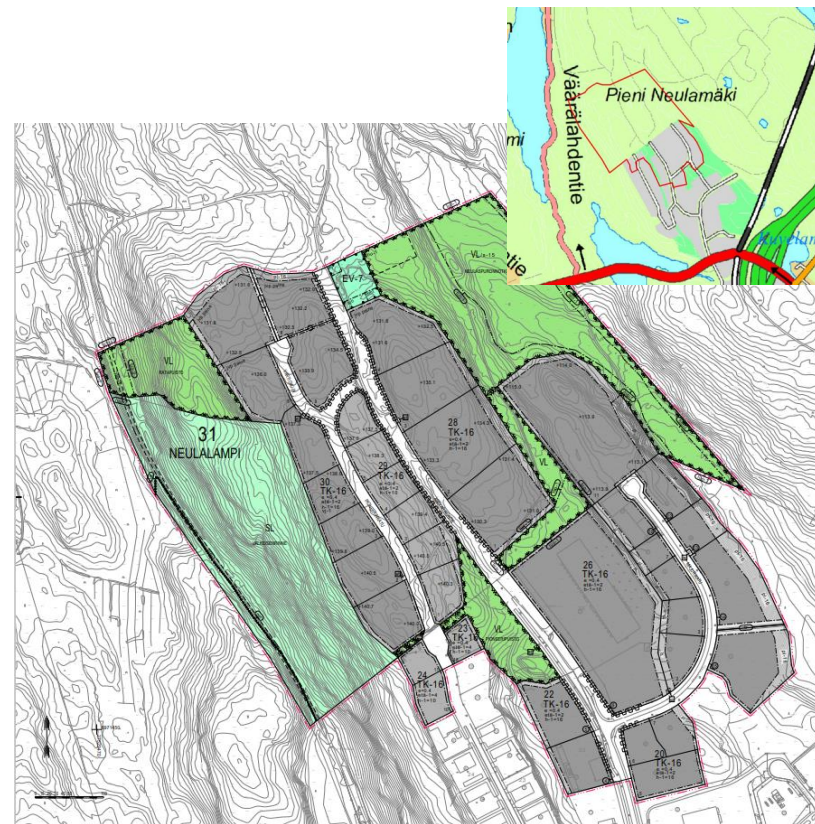


Havainnekuva lounaasta, Niiralankadulta

Kaupunkirakennelautakunnan kokous 18.12. 1/

Asemakaava- ja asemakaavan muutosehdotus, Pieni Neulamäki II

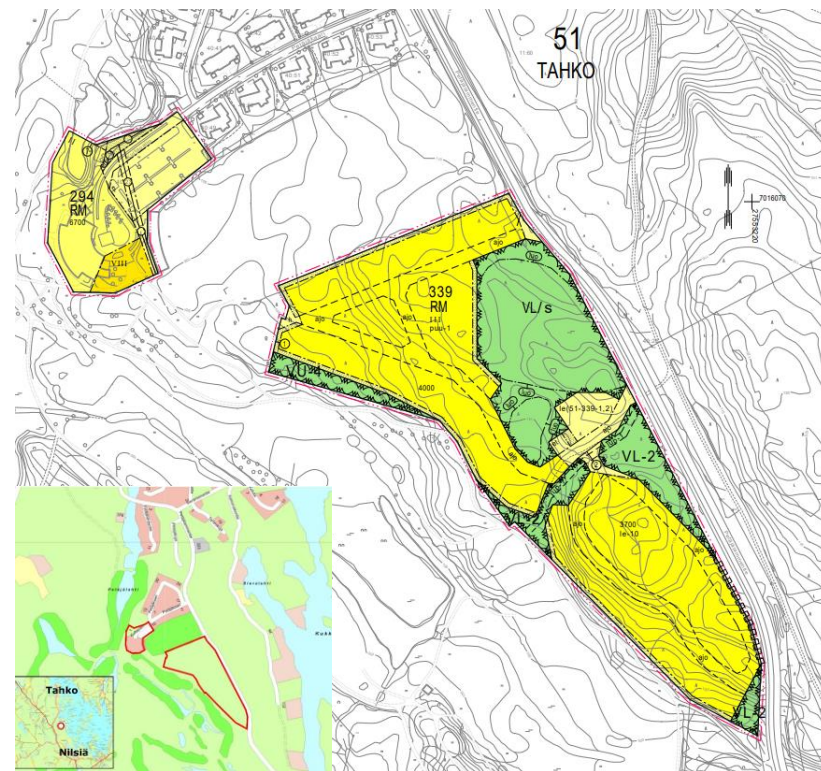
- Tavoitteena laajentaa Pienen Neulamäen yritys- ja teollisuusaluetta.
- Lautakunta asetti muutosehdotuksen nähtäville.
 - Mikäli ei tule muistutuksia eivätkä lausunnot anna aiheutta uudelleen käsittelyyn lautakunnassa, esitetään että kh ja edelleen kv hyväksyy muutosehdotuksen, sitovan tonttijaon ja rakentamistapaohjeen.



Kaupunkirakennelautakunnan kokous 18.12. 2/

Asemakaava- ja asemakaavan muutosehdotus / PNT Real Estate Golden Resort

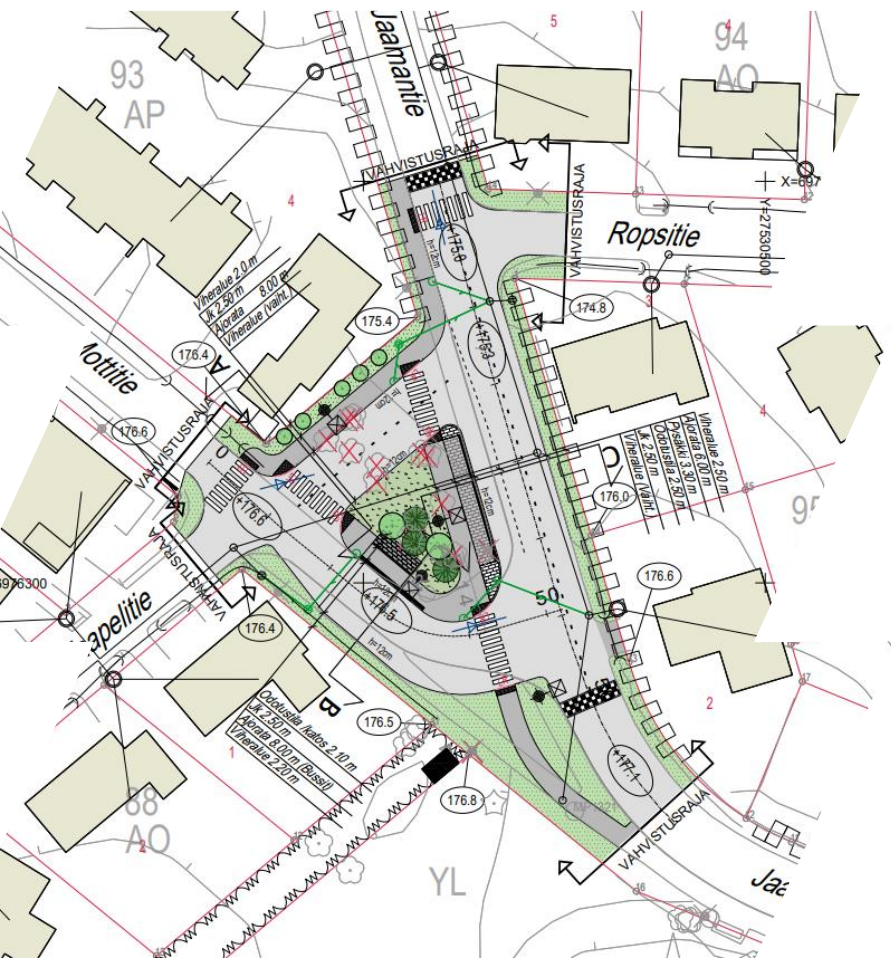
- Tutkitaan Golden Resortin matkailutoiminnan laajenemismahdollisuudet sekä päivitetään toteutumattoman loma-asuntoalueen asemakaava vastaamaan paremmin loma-asumisen kysyntää.



Kaupunkirakennelautakunnan kokous 18.12. 3/

Jaamantie välillä Ropsitie–Taapelitie, Vesurikuja ja Metsurintie välillä Vesurikuja–Neulamäentie sekä Juontotie välillä Vesurikuja–Pinokuja, Matkusniemenkatu välillä Lehtoniementie–Keilantori, katu- ja hulevesisuunnitelmaehdotuksen asettaminen nähtävillä oloa varten

- Tavoitteena parantaa runkobussilinjojen reittejä.
 - Neulamäessä runkolinjojen reittimuutokset vaativat uuden käänköpaikan rakentamisen ja lisäksi toteutetaan uusia pysäkkejä linjan kulkusuunnan muutoksen takia.
 - Keilantorin ympäristössä levennetään Matkusniemenkadun ajorataa ja liittymäalueita runkolinjojen nopeuttamiseksi.
- Lautakunta asetti suunnitelmaehdotukset nähtäville
- Toteutus suunniteltu vuodelle 2025.

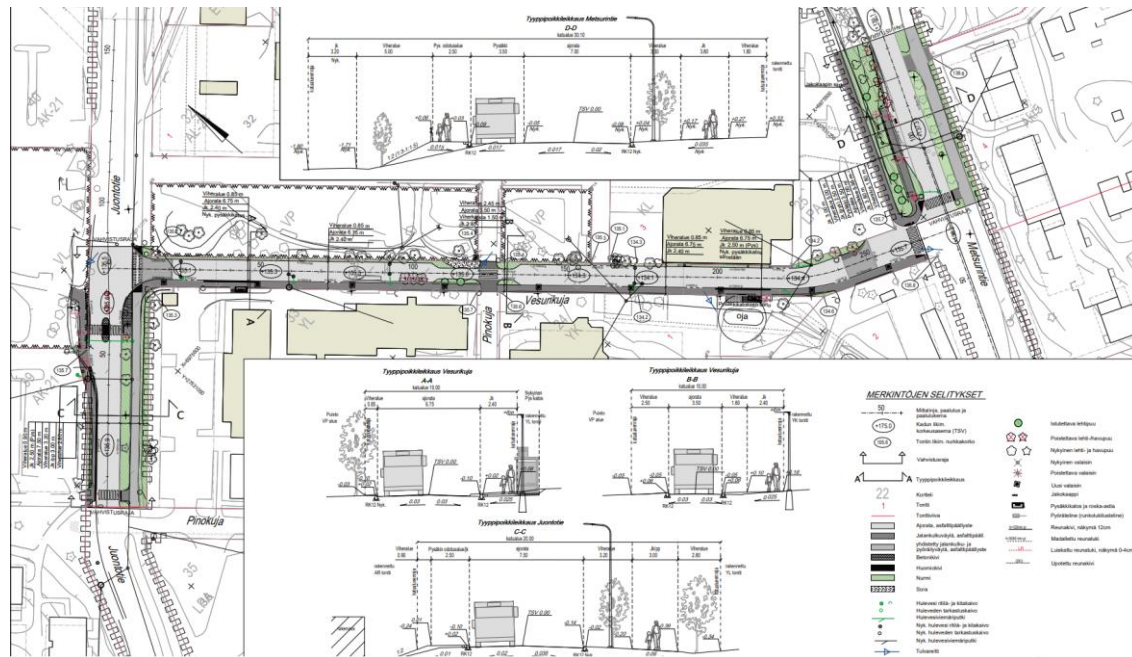


Kaupunkirakennelautakunnan kokous 18.12. 4/

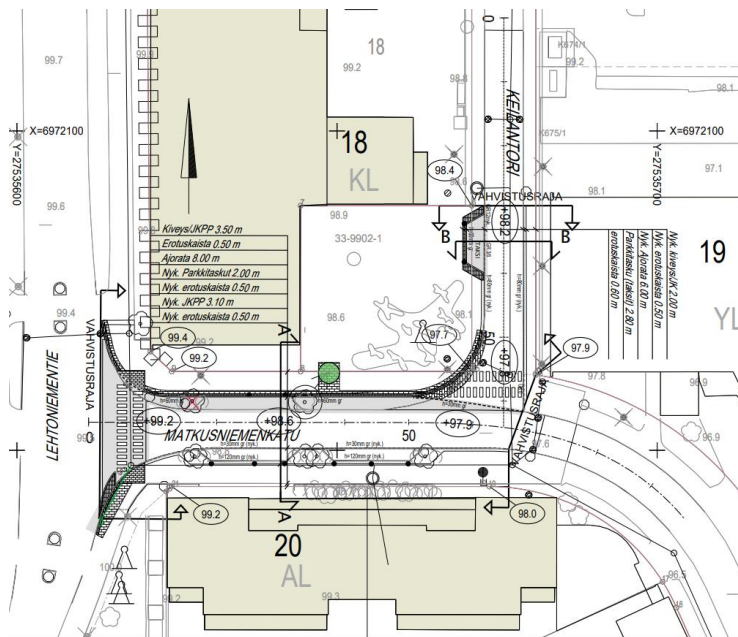
- Jaamantie välillä Ropsitie–Taapelitie
 - Uusi kääntopaikka ja pääte pysäkki
 - Jättöpysäkki Jaamantien varteen
 - Kadulle hidasteet
 - Lähtöpysäkki Mottitien jatkeelle
 - Ko. Alue rajataan vain linja-autoille. Mottitieltä ja Taapelitieltä uusi katuyhteys Jaamantielle (toimii myös osana linja-autojen reittiä).

Kaupunkirakennelautakunnan kokous 18.12. 5/

- Vesurikuja ja Metsurintie välillä Vesurikuja–Neulamäentie sekä Juontotie välillä Vesurikuja–Pinokuja
 - Vesurikujan leventäminen, jotta joukkoliikenne toimii molempiin suuntiin
 - Tarkastettu nykyisten pysäkkien sijainteja
 - Juontotielle ja Metsurintielle uudet pysäkit ja suojetiejärjestelyt.



Kaupunkirakennelautakunnan kokous 18.12. 6/



- Matkusniemenkatu välillä Lehtoniementie–Keilantori
 - Keilantorin ympäristössä levennetään Matkusniemenkadun ajorataa ja liittymäalueita runkolinjojen nopeuttamiseksi.
 - Takseille toteutetaan yksi parkkipaikka Keilantorin varteen.

KUOPIO

Hyvää Joulua ja Uutta Vuotta 2025!

[etunimi.sukunimi\(at\)kuopio.fi](mailto:etunimi.sukunimi(at)kuopio.fi)

www.kuopio.fi



Kuva: Kuopion kaupunki, Wille Markkanen