

KUOPIO

Kuntalaiskyselyn kooste

Runkolinjaston
täydennysrakentamisselvitys 2024-2025



Tietoa kyselystä

- Runkolinjaston täydennysrakentamisen selvitystyön aluksi toteutettiin avoin kysely kuntalaisille aikavälillä 2.-26.9.2024. Kysely toteutettiin Maptionnaire alustalla.
- Kyselystä tiedotettiin kaupungin sivuilla ja sosiaalisen median kanavissa.
- Vastaamisen tueksi järjestettiin 24.9.2024 pääkirjastolla osallistamistilaisuus, jossa tarjottiin tukea sähköiseen kyselyyn vastaamisessa.



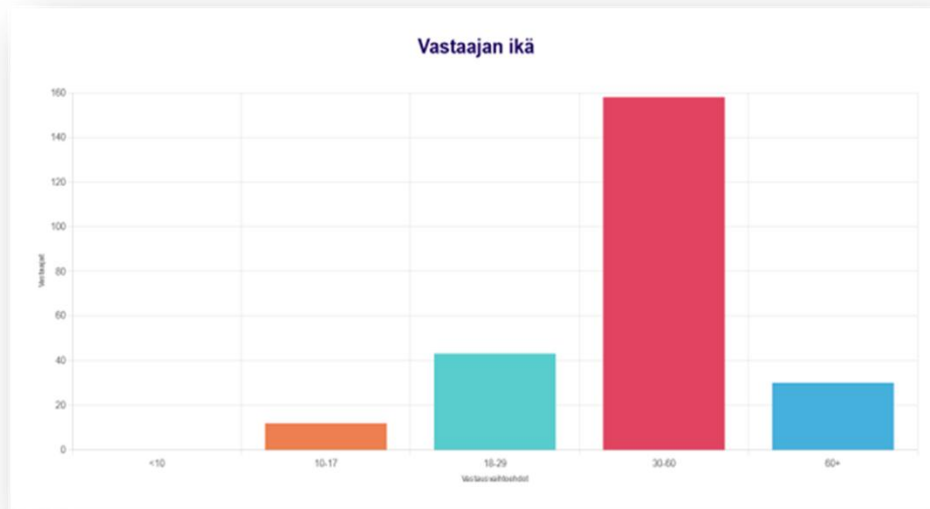
Tietoa kyselystä

- Kyselyn tarkoituksena oli osallistaa kuntalaiset täydennysrakentamispaikkojen etsintään.
- Kyselyssä asukkaat ja alueiden käyttäjät pääsivät esittämään sopivia täydennysrakentamisen paikkoja sekä alueiden kehittämisessä huomioitavia tärkeitä ja merkityksellisiä paikkoja suunniteltujen runkobussilinjastoja varrelta.
- Vastauksia hyödynnetään täydennysrakentamisen paikkoja kartoitettaessa.



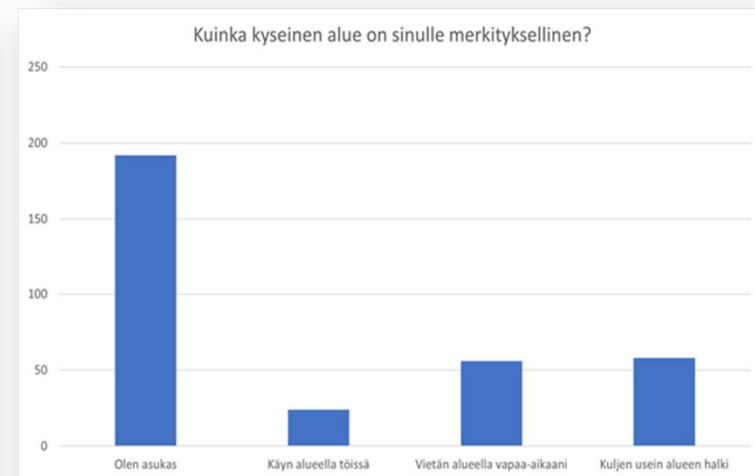
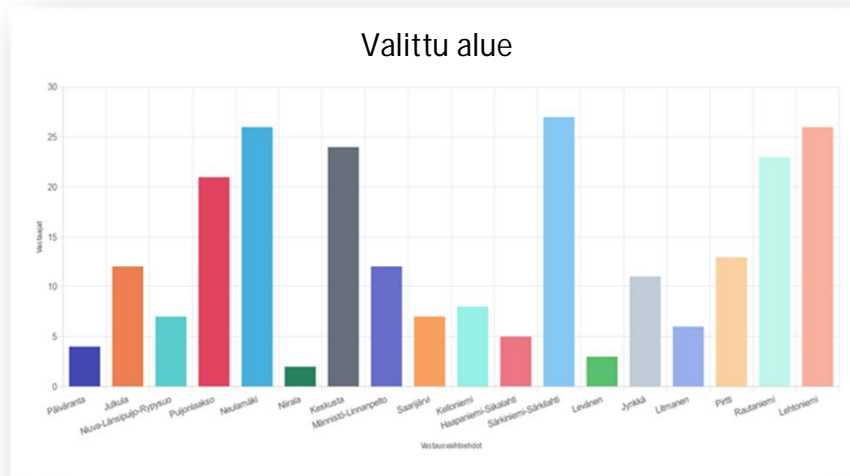
Taustatiedot

- Vastaajien määrä 243 (ID)
- Suurin osa vastaajista 30-60 vuotiaita (60%) ja naisia (70%)



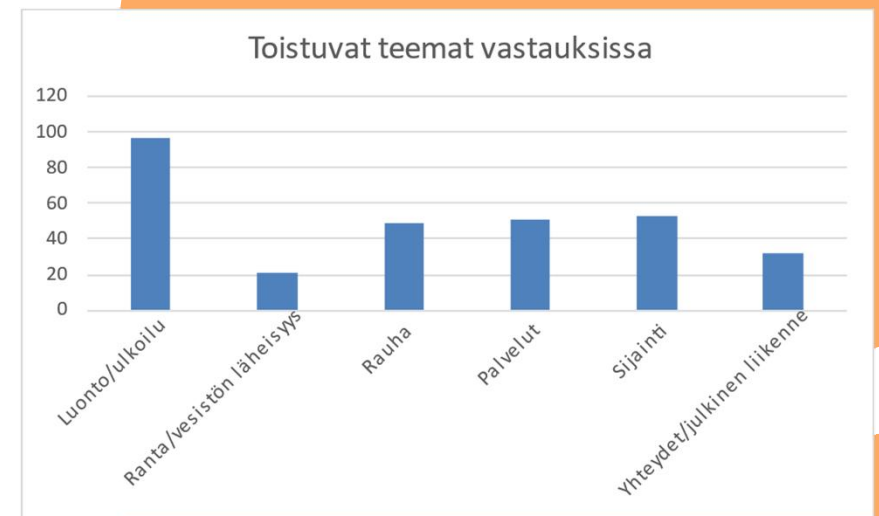
Alueen valinta ja merkitys

- Eniten vastauksia Neulamäkeen, Särkiniemeen, keskustaan ja Lehtoniemeen
- Vähiten Leväselle, Niiralaan ja Päivärantaan
- Alueen valinnassa korostui vastaajan asuinpaikka



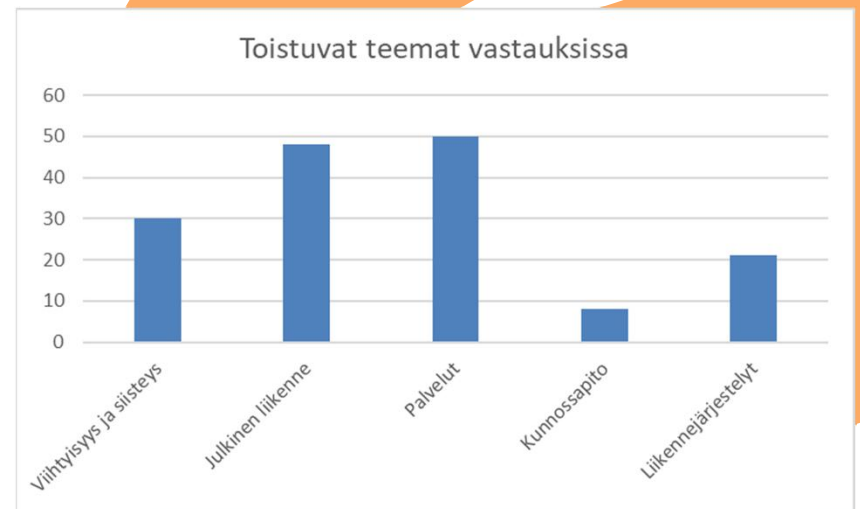
Aluekohtaiset kysymykset

- Avoimet kysymykset:
 1. Mitkä ovat mielestäsi valitsemasi alueen parhaimmat puolet?
 - Vastauksia 170
 - Keskimäärin 10 vastausta per alue
 - Yleisesti kaikilla selvitysalueilla korostuvat luonnon ja palveluiden saavutettavuuden sekä rauhan arvostaminen
 - Rautaniemessä ja Särkiniemessä korostui muista poiketen lapsiystävällisyys ja Särkiniemessä lisäksi ranta-alueet ja alueen yhteisöllisyys



Aluekohtaiset kysymykset

- Avoimet kysymykset:
 2. Mitkä ovat mielestäsi keskeiset kehittämisen kohteet valitsemallasi alueella?
 - Vastauksia 144
 - Keskimäärin 8 vastausta per alue
 - Yleisesti kaikilla alueilla korostuvat joukkoliikenneyhteyksien kehittämisen tarpeet, palveluiden saavutettavuus sekä rakennetun ympäristön viihtyisyys

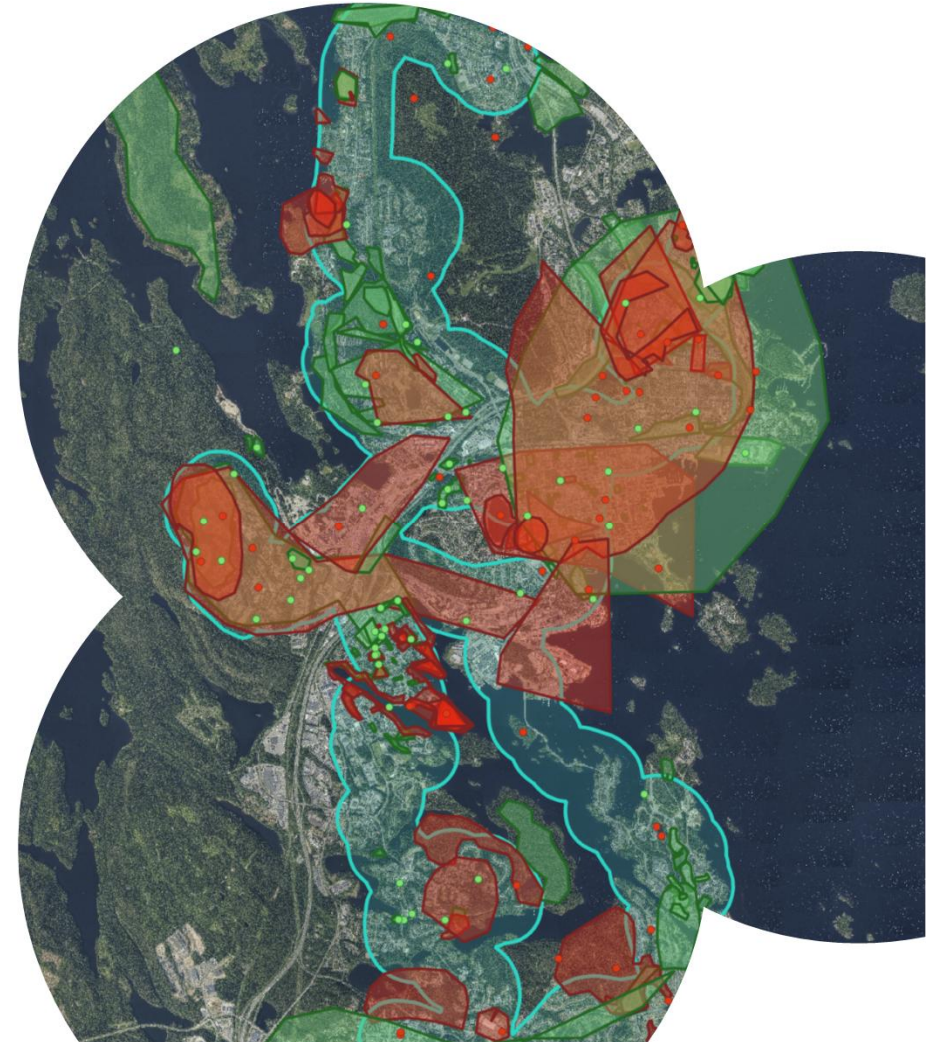


Aluekohtaiset kysymykset

- Mitkä ovat mielestäsi keskeiset kehittämisen kohteet alueella?
 - Palveluiden kehittäminen nousi esille erityisesti Julkulan, Lehtoniemen, Rautaniemen sekä Pirtin kohdalla. Särkiniemessä esille nousi erityisesti palveluiden säilyminen ja Jynkässä sekä Pirtissä palvelujen saavutettavuuden parantaminen joukkoliikenteellä.
 - Joukkoliikenneyhteyksien parantamista toivottiin erityisesti asuinalueilta Matkukseen, Savilahteen sekä Kolmisopen suuntaan (tärkeät työpaikka-alueet ja palvelukeskittymät).
 - Viihtyisyyden ja siisteyden parantamista toivottiin erityisesti keskustassa ja vanhoissa lähiöissä: Männistö, Neulamäki, Kelloniemi ja Puijonlaakso.

Karttavastaukset I

- Yhteensä 371 karttavastausta
- 128 tärkeää paikkaa merkitty
- 239 täydennysrakentamiselle sopivaa
- Eniten vastauksia: Särkiniemi-Särkilahti (96)
- Vähiten vastauksia: Levänen (4)
- Keskimäärin 9 karttavastausta per alue



Karttavastaukset II

- Usein tärkeiksi merkittyjä:
 - Virkistys- ja ulkoilureitit
 - Lähimetsät
 - Ranta-alueet ja uimarannat
 - Koulut ja päiväkodit
- Usein rakentamiselle soveltuvaksi merkittyjä:
 - Tyhjät tontit
 - Pysäköintialueet
 - Käyttämättömät/ränsistyneet kiinteistöt



Selvitystyön seuraavat vaiheet

- Täydennysrakentamisen paikkoja hahmotellaan yhteistyössä kaupunkiympäristön asiantuntijoiden kanssa. Tutustu työohjelmaan tarkemmin täällä:
<https://kuopio.oncloudos.com/cgi/DREQUEST.PHP?page=meetingitem&id=2024367-6>
- Täydennysrakentamisen paikat tulevat nähtäville seuraavassa järjestyksessä:
 1. Runkolinja 4 alueet (arvio: kevät 2025)
 2. Runkolinjojen 5 ja 6 alueet (arvio: kesä 2025)
 3. Runkolinjojen 7 ja 20 alueet (arvio: syksy 2025)