

Kuopion väestörakenne 2023

- 1) Taajamat – haja-asutusalueet
- 2) Kaupunki-maaseutu



Lähde: Tilastokeskus 10/2024

Suomen ympäristökeskuksen laatimat
Tilastokeskuksen käyttämät luokittelut.

1) Taajamat – haja-asutusalueet -luokitus



Lähde: Tilastokeskus 10/2024

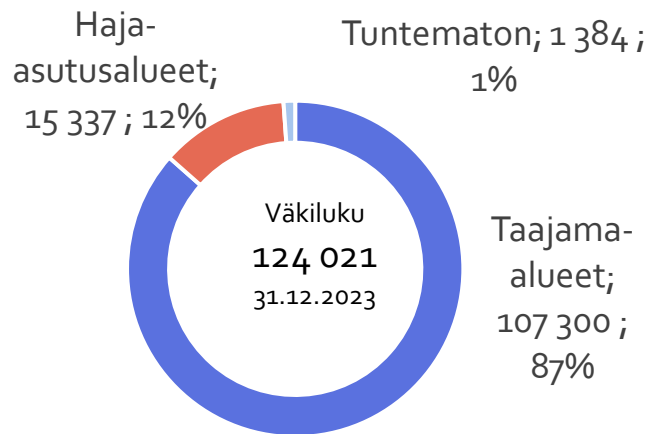
Suomen ympäristökeskuksen tuottama taajamarajaus on Suomen virallinen taajamarajaus, jota Tilastokeskus käyttää tilastoinnissaan. Taajama on asutus- ja rakennustihentymä. Taajamaksi määrittelyn edellytyksenä on riittävän tiheä rakennuskanta, rakennusten kerrosalamäärä ja vähintään 200 asukasta. Suomen ympäristökeskus määrittelee ja rajaa taajamat paikkatietomenetelmillä vuosittain mm. Tilastokeskuksen paikkatietopohjaisia 250 m x 250 m -ruutuaineistoja hyödyntäen.

kk.=kirkonkylä, kt= keskustaajama, tuntematon= ei koordinaatteja

Kuopion väestörakenne, taajamat 2023



Kuopion väestöstä 87 % asui taajama-alueilla vuoden 2023 lopussa. Vuodesta 2017 taajama-alueiden väestönkasvu oli 6,9 %, samassa ajassa haja-asutusalueiden väestö vähentyi 6,9 %.



Kuopion väestö taajamaluokituksen mukaan 2017, 2022 ja 2023

NIMI	VÄESTÖ 2017	VÄESTÖ 2022	VÄESTÖ 2023	Muutos 2023/2022	Muutos 2017/23	Muutos 2017/222	MÄÄRITELMÄ
Keskustaajama	88 520	95 122	96 796	1 674	8 276	8,5 %	Keskustaajama
Hiltulanlahti	728				-728		"
Nilsä kt.	3 026	2 852	2 812	-40	-214	-7,1 %	Keskuslähiö
Juankoski kk.	1 998	1 791	1 769	-22	-229	-11,5 %	Keskuslähiö
Maaninka kk.	908	837	852	15	-56	-6,2 %	Maaseututaajama
Melalahti	825	774	756	-18	-69	-8,4 %	Maaseututaajama
Karttula	822	820	791	-29	-31	-3,8 %	Maaseututaajama
Kurkimäki	653	737	727	-10	74	11,3 %	Palvelulähiö
Vehmersalmi kk.	562	502	497	-5	-65	-11,6 %	Kylä
Pellesmäki-Vehmasmäki	554	529	515	-14	-39	-7,0 %	Kylä
Pihkainmäki	421	397	401	4	-20	-4,8 %	Kylä
Käärmelahti	386	477	484	7	98	25,4 %	Kylä
Muuruvesi	347	317	293	-24	-54	-15,6 %	Kylä
Syvänniemi	227	274	273	-1	46	20,3 %	Kylä
Kinnulanlahti	211	209	205	-4	-6	-2,8 %	Kylä
Toivala- Vuorela	153	126	129	3	-24	-15,7 %	
Taajama-alueet	100 341	105 764	107 300	1 536	6 959	6,9 %	
Haja-asutusalueet	16 473	15 487	15 337	-150	-1 136	-6,9 %	
Tuntematon	1 395	1 343	1 384	41	-11	-0,8 %	
Koko väestö	118 209	122 594	124 021	1 427	5 812	4,9 %	

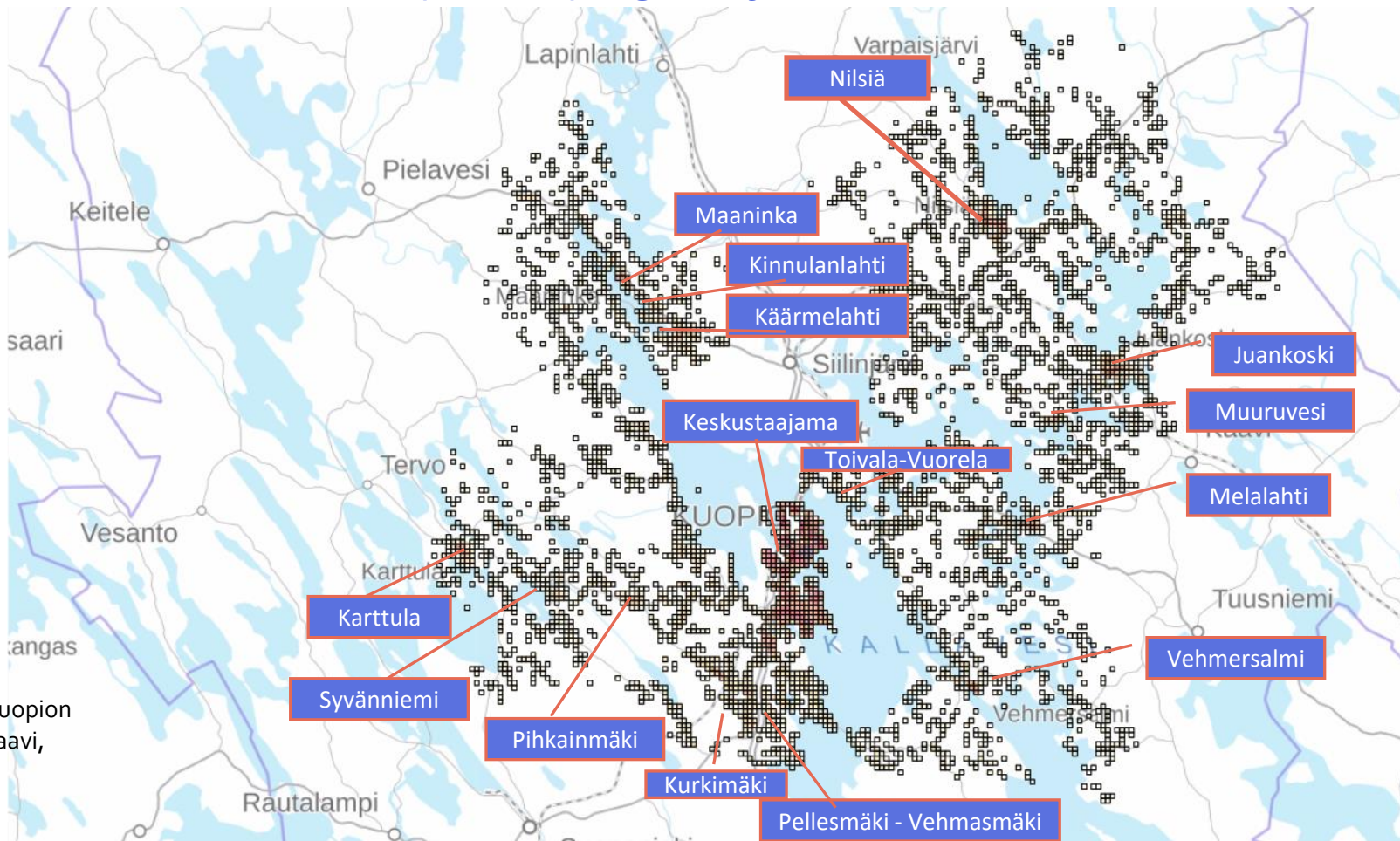
Lähde: Tilastokeskus 2024

Suomen ympäristökeskuksen tuottama taajamarajaus on Suomen virallinen taajamarajaus, jota Tilastokeskus käyttää tilastoinnissaan.

Taajama on asutus- ja rakennustiheyttä. Taajamaksi määrittely edellytyksenä on riittävän tiheä rakennuskanta, rakennusten kerrosalამäärä ja vähintään 200 asukasta. Suomen ympäristökeskus määrittelee ja rajaa taajamat paikkatietomenetelmillä vuosittain mm. Tilastokeskuksen paikkatietopohjaisia 250 m x 250 m -ruutuaineistoja hyödyntäen.

kk.=kirkonkylä, kt= keskustaajama, tuntematon= ei koordinaatteja

Kuopion kaupungin taajamat 2023



Kartan lähde: Kuopion karttapalvelu Taavi, väestöjakauma ruuduittain.

2) Kaupunki-maaseutu -luokitus



Lähde: Tilastokeskus 10/2024

Tilastokeskus: Luokituksen on laatinut Suomen ympäristökeskus yhdessä Oulun Yliopiston Maantieteen laitoksen kanssa. Tarkastelun pohjana on paikkatietoaineisto, jossa maa on jaettu 250 x 250 metrin ruudukkoon ja jokainen ruutu on luokiteltu johonkin seitsemästä kaupunki- ja maaseutualueluokasta.

Kaupunki-maaseutu - luokitus

Kaupunkiseutujen keskustaajamia ovat yli 15 000 asukkaan taajamat. Näihin rajataan ydinkaupunkialue, joka jakautuu ulompaan ja sisempään kaupunkialueeseen. Ydinkaupunkialueen ympärille rajataan kaupungin kehysalue.

- 1. Sisempi kaupunkialue** Kaupunkien tiivis yhtenäinen tehokkaasti rakennettu alue.
- 2. Ulompi kaupunkialue** Sisemmän kaupunkialueen reunasta yhtenäisesti jatkuvan taajamarakenteen reunalle ulottuva kaupunkimaisen tehokkuuden alue.
- 3. Kaupungin kehysalue** Kaupunkiin välittömästi kytkeytyvä osa kaupungin ja maaseudun välivyöhykkeestä.

Maaseutualueet rajataan kaupunkien kehysalueiden ulkopuolelle. Kaupungin ja maaseudun raja ei kuitenkaan ole yksiselitteinen, joten luokitus huomioi joustavasti näiden välivyöhykkeen, jota voidaan tarkastella omana kokonaisuutena esimerkiksi yhdistämällä kaupunkien kehysalue ja kaupunkien läheinen maaseutu.

- 4. Maaseudun paikalliskeskukset** Suurempien kaupunkialueiden ulkopuolella sijaitsevat taajamakeskukset, pikkukaupungit ja isot kirkonkylät.
- 5. Kaupungin läheinen maaseutu** Maaseutumainen alue, joka on toiminnallisesti ja fyysisesti lähellä kaupunkialueita.
- 6. Ydinmaaseutu** Intensiivistä maankäyttöä ja/tai paikallistasolla elinkeinorakenteeltaan monipuolista suhteellisen tiiviisti asuttua maaseutua.
- 7. Harvaan asuttu maaseutu** Harvaan asuttua aluetta, jossa toiminnoiltaan monipuolisia keskittymiä ei ole tai ne ovat pieniä ja sijaitsevat etäällä toisistaan. Alueen maa-alueesta suurin osa on metsää.

Linkki [Suomen ympäristökeskuksen kaupunki-maaseutuluokituskäsikirjaan](#)

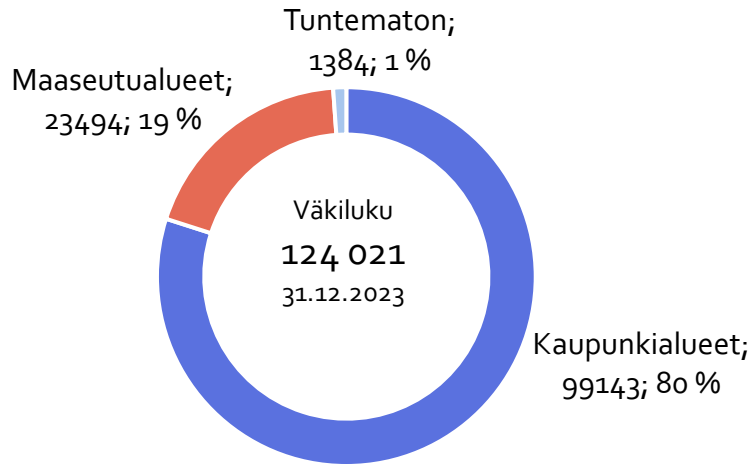
Luokituksen on laatinut Suomen ympäristökeskus yhdessä Oulun Yliopiston Maantieteen laitoksen kanssa.

Lähde: Tilastokeskus

Kuopion väestörakenne, kaupunki-maaseutu 2023



Kuopion väestöstä 19 % asuu maaseutualueilla



Kuopion väestön kehitys 2000 - 2023

Alue	2000		2023		Muutos 2000-2023
	2000	%-osuus	2023	%-osuus	
Väkiluku yhteensä	890	100 %	124 021	100 %	15 131
KAUPUNKIALUEET	80 790	74 %	99 143	80 %	18 353
Sisempi kaupunkialue	41 594	38 %	47 245	38 %	5 651
Ulompi kaupunkialue	37 017	34 %	47 601	38 %	10 584
Kaupungin kehysalue	2 179	2 %	4 297	3 %	2 118
MAASEUTUALUEET	27 305	25 %	23 494	19 %	-3 811
Kaupungin läheinen maaseutu	9 928	9 %	10 362	8 %	434
Ydinmaaseutu	14 749	14 %	11 345	9 %	-3 404
Harvaan asuttu maaseutu	2 628	2 %	1 787	1 %	-841
Tuntematon	795	1 %	1 384	1 %	589

Lähde: Tilastokeskus 2024

Luokituksen on laatinut Suomen ympäristökeskus yhdessä Oulun Yliopiston Maantieteen laitoksen kanssa. Tarkastelun pohjana on paikkatietoaineisto, jossa maa on jaettu 250 x 250 metrin ruudukkoon ja jokainen ruutu on luokiteltu johonkin seitsemästä kaupunki- ja maaseutualueluokasta.