

SYVÄNNIEMI HERMANNIN LIIKUNTA- REITTI JA HIIHTOLATU (kausi 2022-2023)

JÄÄULKOILUREITIT: (lähtö kierrätyspisteeltä)




Reitti 1: Syvänniemi - Lokin laavu -
Syvänniemi n. 6,5 km

Reitti 2: Syvänniemi - Souru -
Lokin laavu - Viitalahden lenkki - Souru -
Syvänniemi n. 10,5 km

SYVÄNNIEMI

Hyvän elämän kylä

KARTTAMERKIT

-  LIIKUNTAREITTI/HIIHTOLATU (VALAISTU)
-  LIIKUNTAREITTI/HIIHTOLATU
(EI VALAISTUSTA, KATKOVIIVALLA MERKATU
OSUUS AINOASTAAN TALVIKÄYTÖSSÄ)
-  REITTIPISTEET JA VÄLIMATKA
-  HIIHTOLADUN KULKUSUUNTA
- VL/PL HIIHTOLENKIT:
VL= VALAISTULENKKI, PL=PITKÄLENKKI
(MATKAT TEKSTINÄ LÄHTÖPISTEISSÄ)
-  PARKKIPAikka
-  NUOTIOPAikka
-  KUNTOILUKATOS
-  MONITOIMIKAUKALO



LATUTIEDOTUS:

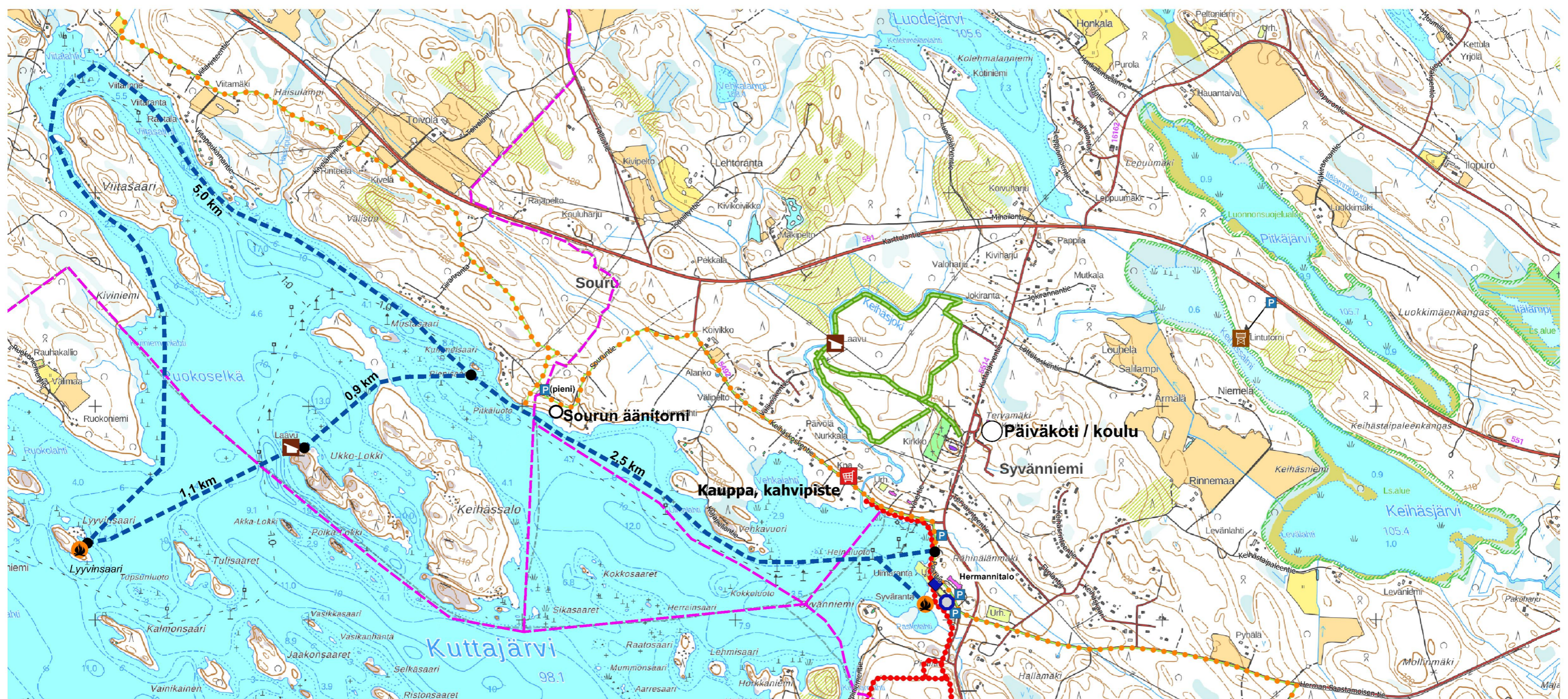
 **Syvänniemi**

Reitin kunnossapidosta vastaa
Syvänniemen Kyläyhdistys ry.

www.syvanniemi.fi

Kartta sisältää aineistoa Maanmittaus-
laitoksen maastotietokannasta 12/2013
Latu ja kohdetiedot päivitetty 11/2022

0 0,25 0,5
kilometriä




SYVÄNNIEMI

Reitit ja retkikohteet

Hyvän elämän kylä

- Ulkoilureitti / Hiihtolatu (valaistu)
- Hiihtolatu
- - - Jäälatu
- - - Moottorikelkkareitti
- - - Keihäsjoen metsäreitti
- Sisä-Savon retkeilyreitti
- Nuotiopaikka
- Laavu
- Liikuntakatos
- Monitoimikaukalo
- Lintutorni (esteetön)



Mittakaava (1:17500/A3)

