

KUOPIO

Kuopion kaupunkiseutu tilastojen valossa

05/2024



Kuopion kaupunkiseudun väkiluku

31.12.2023

Kuopion kaupunkiseudun
kunnissa

172 400

asukasta 31.12.2023

Kuopion kaupunkiseudun
kunnissa

70 000

työpaikkaa 2021

Kuopio 124 021

Lapinlahti 8 975

Leppävirta 9 049

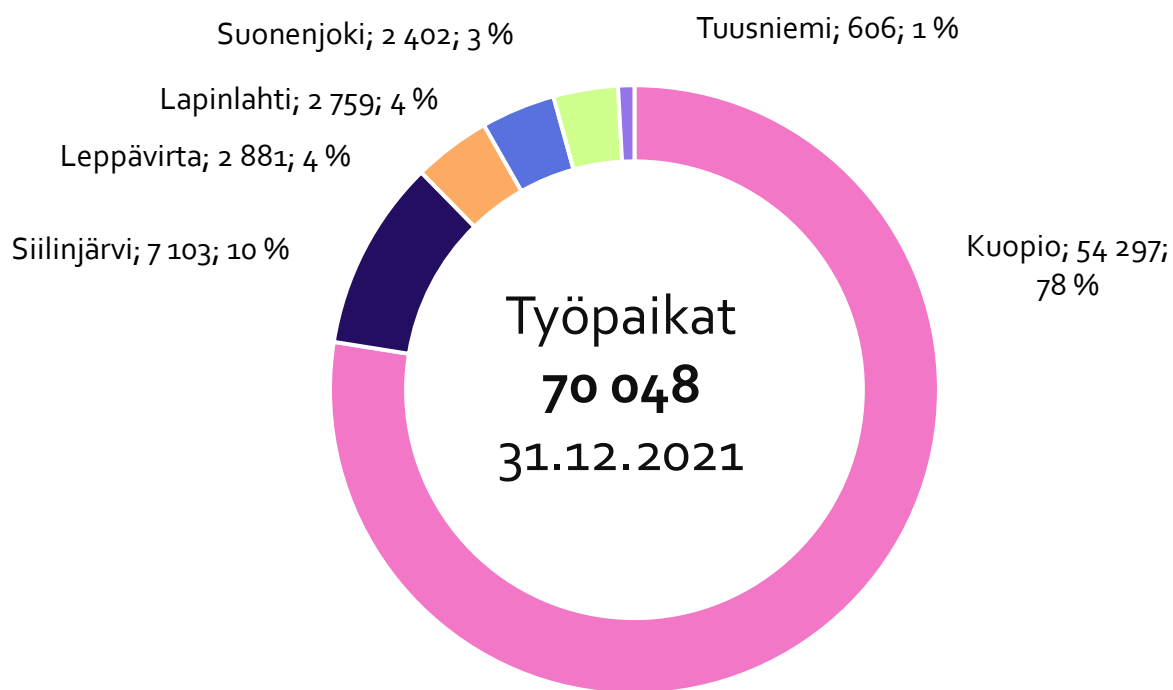
Siilinjärvi 21 290

Suonenjoki 6 708

Tuusniemi 2 313



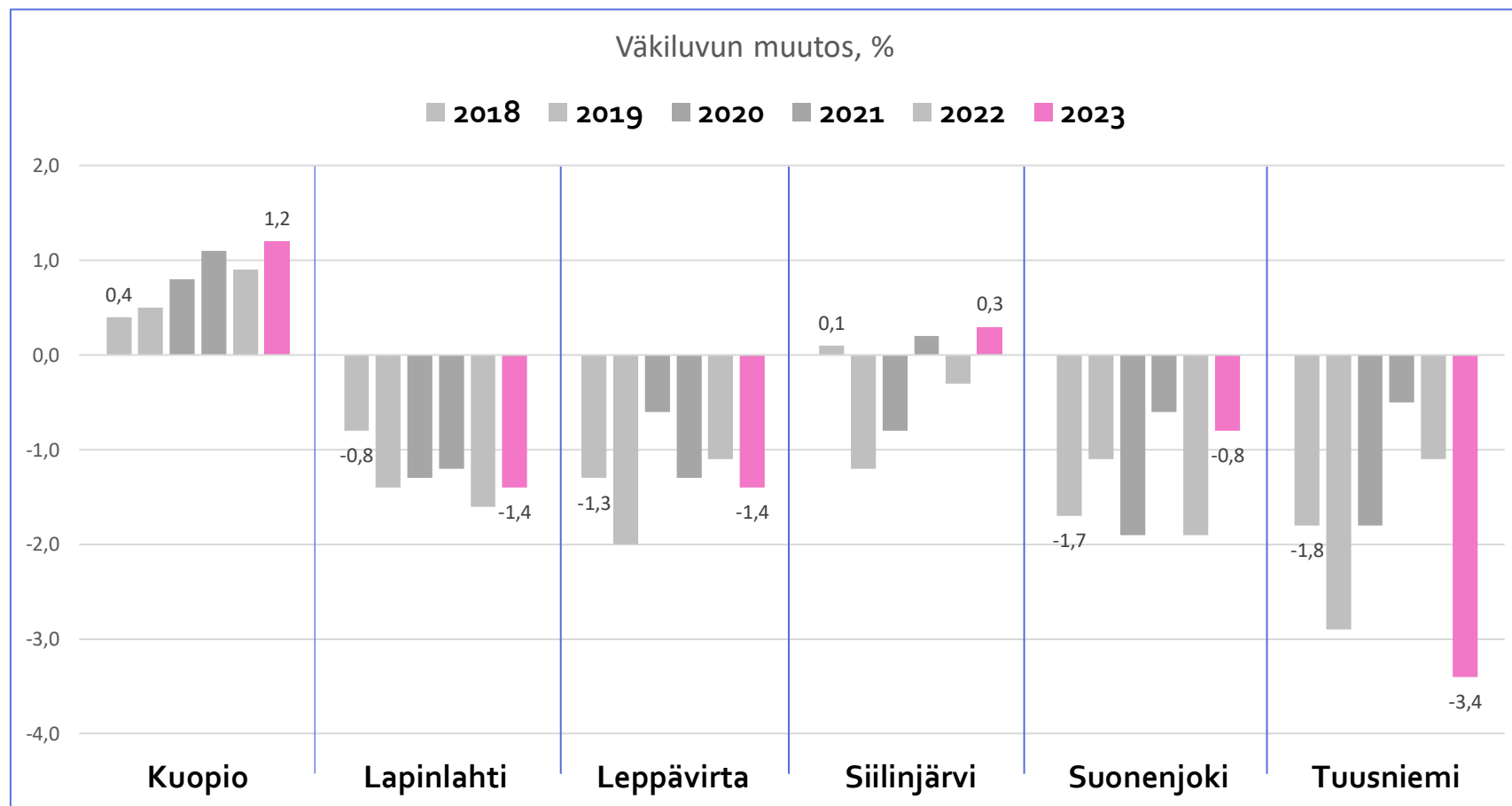

Työpaikat



Kuopion kaupunkiseudun
kunnissa
70 048
työpaikkaa 2021

Työpaikat	2000	2020	2021	Muutos 2000 - luvulla
Kuopio	45302	52 118	54 297	8995
Lapinlahti	3449	2 846	2 759	-690
Leppävirta	3294	2 591	2 881	-413
Siilinjärvi	5997	6 984	7 103	1106
Suonenjoki	2596	2 380	2 402	-194
Tuusniemi	859	617	606	-253
Yht	61497	67 536	70 048	8551

Väkiluku ja väestönmuutos



Kuopion kaupunkiseudun
kunnissa
172 356
asukasta 31.12.2023

	Väkiluku 31.12.2023	Muutos 2023	Muutos %
Kuopio	124021	1427	1,2
Lapinlahti	8975	-124	-1,4
Leppävirta	9049	-128	-1,4
Siilinjärvi	21290	58	0,3
Suonenjoki	6708	-55	-0,8
Tuusniemi	2313	-81	-3,4
Kuopion kaupunkiseutu	172356	1097	0,6%

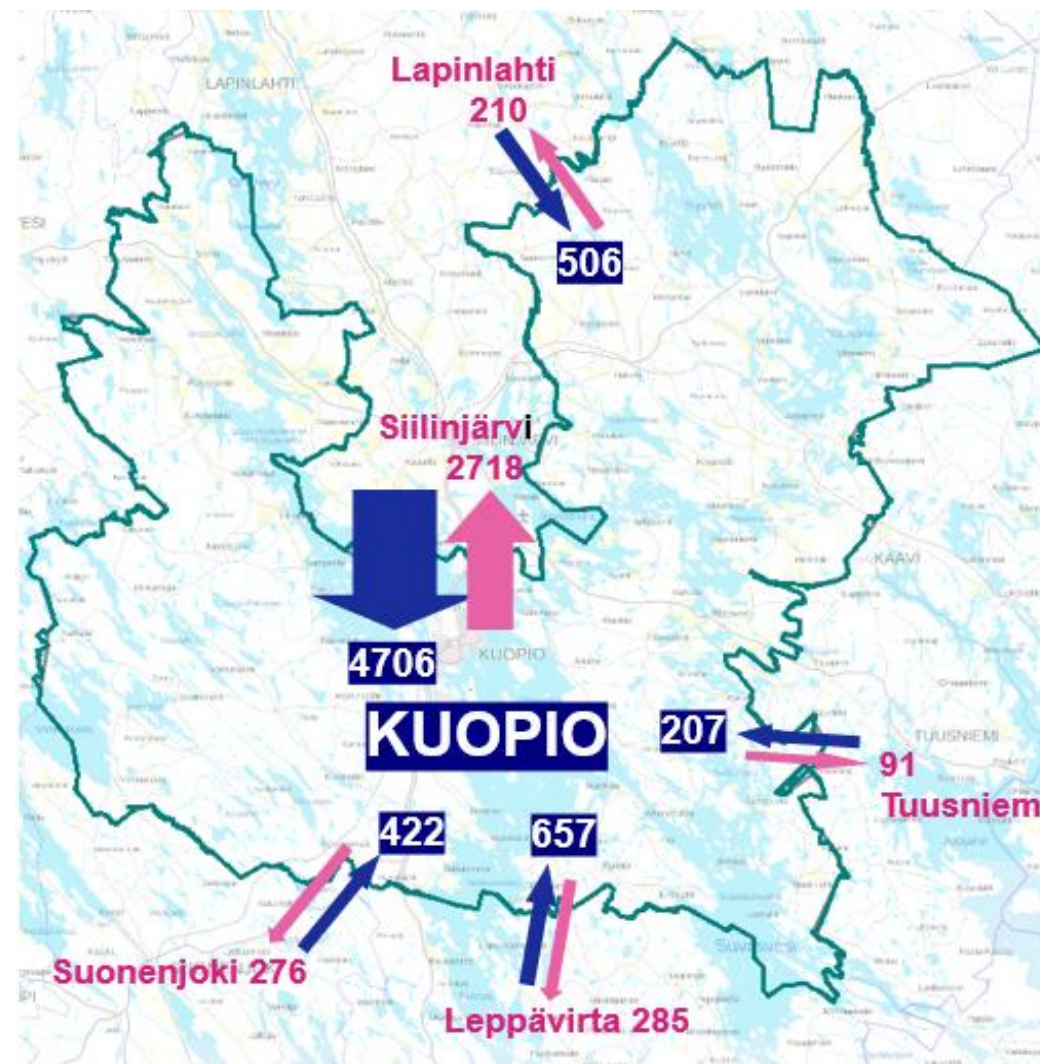
Kuopion kaupunkiseudun työssäkäyntiliikenne 2021

2021	Työpaikkaomavaraisuus, %
Kuopio	103,6
Lapinlahti	77,3
Leppävirta	79,9
Siilinjärvi	76,9
Suonenjoki	92,7
Tuusniemi	79,9

Työpaikkaomavaraisuus ilmaisee alueella työssäkävien ja alueella asuvan työllisen työvoiman määrän välisen suhteen. Jos työpaikkaomavaraisuus on yli 100 %, on alueen työpaikkojen lukumäärä suurempi kuin alueella asuvan työllisen työvoiman lukumäärä.

Lähde: Tilastokeskuksen työssäkäyntitilastot, 03/2023

Pendelöinti Kuopion ja sen lähikuntien välillä 2021

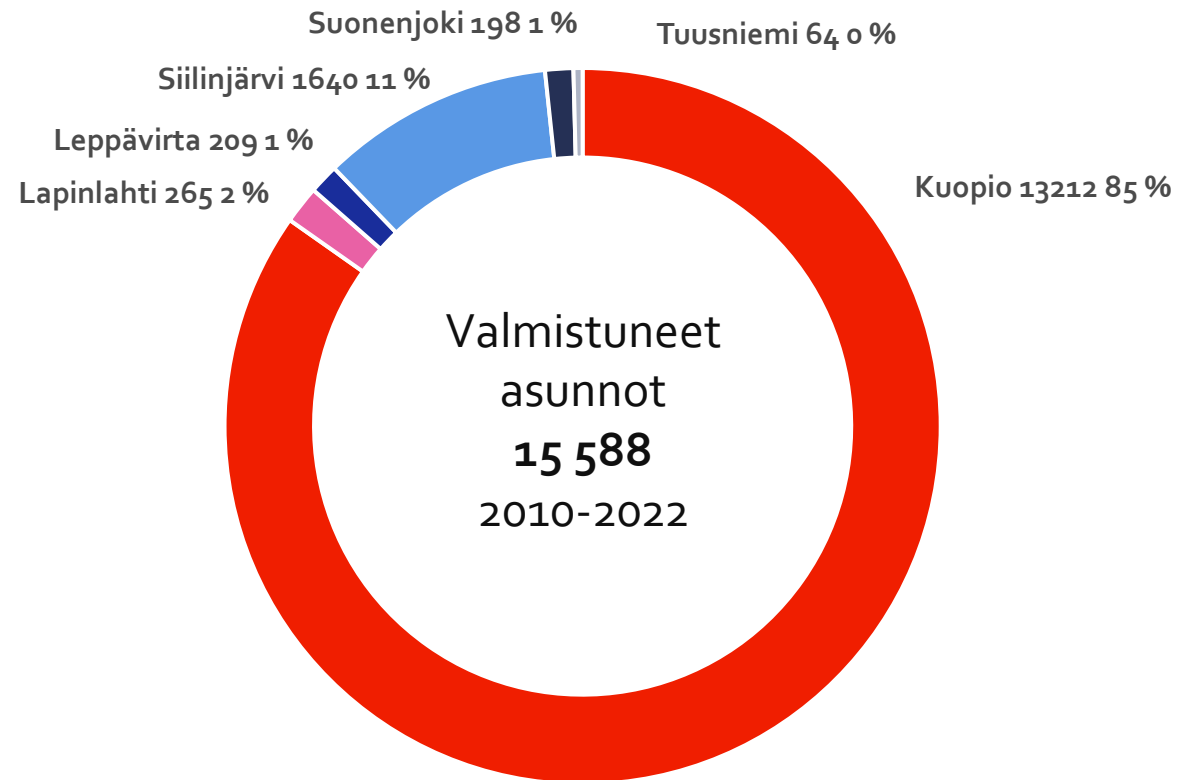


Punainen = kuopiolaisen työpaikka lähikunnassa
Sininen = lähikuntalaisen työpaikka Kuopiossa

Valmistuneet asunnot 2022



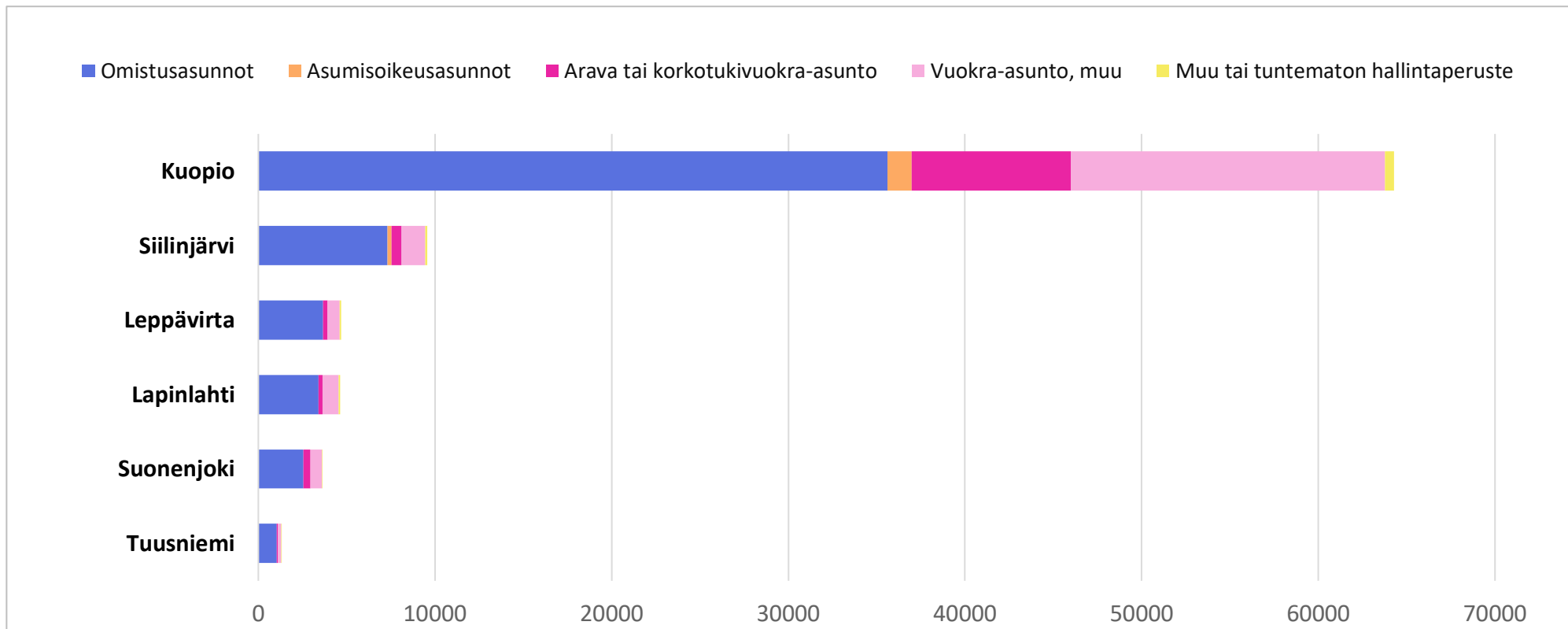
Valmistuneet asunnot 2010-2022



Valmistuneet asunnot vuosina 2010-2022

	Kerros- talot	Rivitalot	Omakoti- ja paritalot	Muut rakennukset	Yhteensä
Kuopio	8 923	1 808	2 443	32	13 212
Lapinlahti	4	62	197	2	265
Leppävirta	0	11	188	10	209
Siilinjärvi	586	243	805	6	1 640
Suonenjoki	69	36	93	0	198
Tuusniemi	0	7	55	2	64
	9 582	2 167	3 781	52	15 588

Asuntokanta hallintasuhteen mukaan 31.12.2021

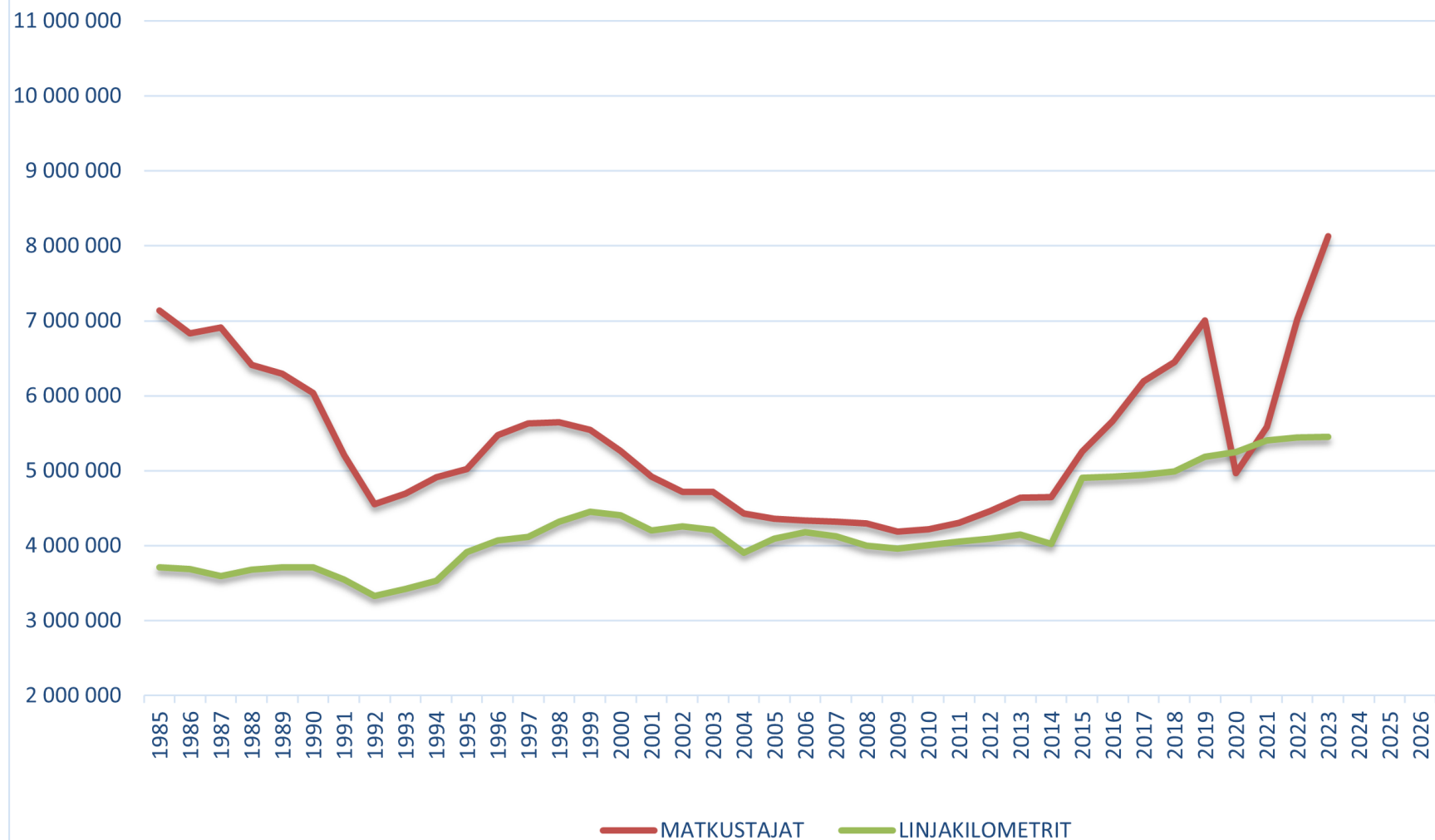


ARA-asuntokanta muuttuu vuosien mittaan, kun vanhoja asuntoja vapautuu ARA-rajoituksista ja uusia valmistuu.

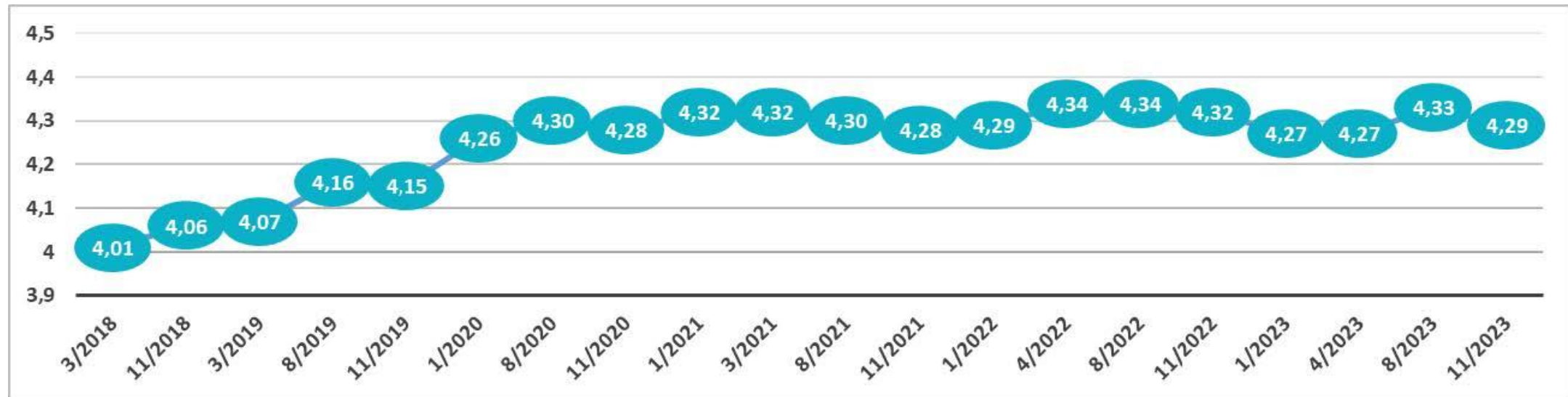
Asuntokanta (kaikki asunnot yht.)	Kuopio	%	Lapinlahti	%	Leppävirta	%	Suonenjoki	%	Siilinjärvi	%	Tuusniemi	%
Omistusasunnot	35610	55 %	3413	74 %	3650	78 %	2534	70 %	7299	76 %	1039	79 %
Asumisoikeusasunnot	1382	2 %	0	0 %	0	0 %	0	0 %	228	2 %	0	0 %
Arava tai korkotukivuokra-asunto	8995	14 %	228	5 %	273	6 %	407	11 %	586	6 %	58	4 %
Vuokra-asunto, muu	17790	28 %	900	19 %	682	15 %	651	18 %	1338	14 %	196	15 %
Muu tai tuntematon hallintaperuste	528	1 %	81	2 %	82	2 %	47	1 %	96	1 %	26	2 %
Asunnot yhteensä	64305	100 %	4622	100 %	4687	100 %	3639	100 %	9547	100 %	1319	100 %

Lähde: Asunnot ja asuinolot, Tilastokeskus

Paikallisliikenteen matkustajamäärien ja vuorokilometrien kehitys 1985 - 2023



Joukkoliikenteen asiakastyytyväisyys asteikolla 1-5



Kuopion seudun asemakaavahankkeet 01/21 - 04/22

KUOPIO / Kaava-alueiden pinta-ala yht. **142,25 ha**

- Bellanranta
- Myllykatu 8 ja Hapelähteenkatu 31, 33 ja 35
- Tasavallankadun yritysalue
- Puistokadun kortteli
- Hiltulanlahti III
- Tahko Panorama Sky

LAPINLAHTI / Kaava-alueen pinta-ala yht. **20,39 ha**

- Varpaisjärven kirkonkylän AK muutos

LEPPÄVIRTA / Kaava-alueen pinta-ala yht. **57,00 ha**

- KK:n AK muutos, Teollisuusalue, Ruutanen alue ja kortteli 82 (alue III)

SIILINJÄRVI / Kaava-alueiden pinta-ala yht. **17,60 ha**

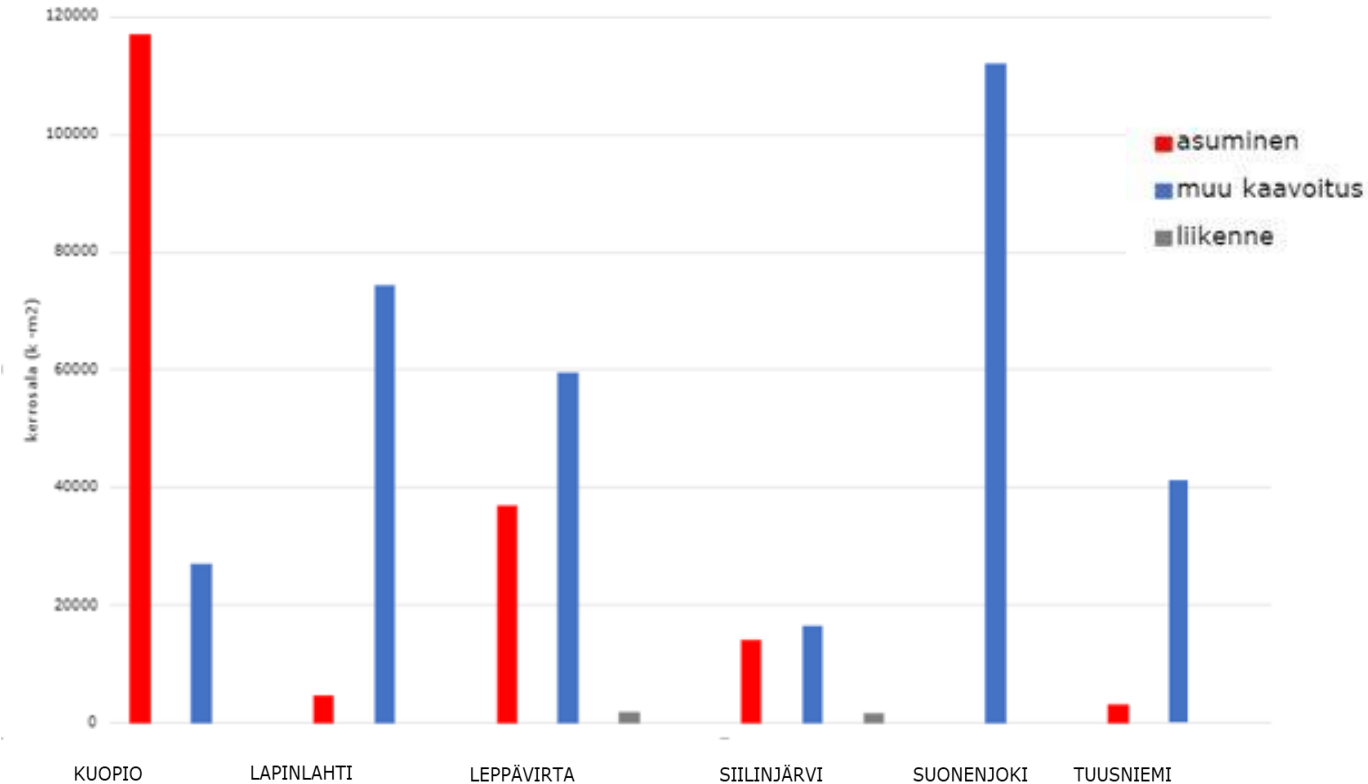
- Ahmo, Ahmon koulu
- Kirkonmäki, Paloasema
- Vuorela I AK muutos

SUONENJOKI / Kaava-alueen pinta-ala yht. **39,98 ha**

- Karhukiven asemakaava ja korttelin 1146 osaa koskeva AK muutos

TUUSNIEMI / Kaava-alueiden pinta-ala yht. **3,94 ha**

- Pajulahden asemakaava
- Teollisuusalueen AK muutos



Lähde: liiteri.ymparisto.fi, Asemakaavojen seurantalomakkeet. Kuopio, Lapinlahti, Leppävirta, Siilinjärvi, Suonenjoki ja Tuusniemi valmistuneet asemakaavat (otos 1.1.2021 - 30.4.2022).

Asuminen: sisältää A-alueita. Liikenne: L-alueita, joissa k-m2 tietoa. Muu kaavoitus: sisältää Kuopiossa K ja R-alueita, Lapinlahdella T-alueita, Leppävirralla Y-, K- ja T-alueita, Siilinjärvellä Y-alueita, Suonenjoella ja Tuusniemellä T-alueita.

Kasvihuonekaasupäästöt asukasta kohden

